

APELLIDO Y NOMBRE:

CURSO: 4to Año "Electromecánica e informática"

ESCUELA: EESTN°1

MATERIA: Geografía

DOCENTE: Bedaglia Elina

FECHA DE ENTREGA: 22/09/2020 – ENVIAR AL CORREO ELECTRÓNICO

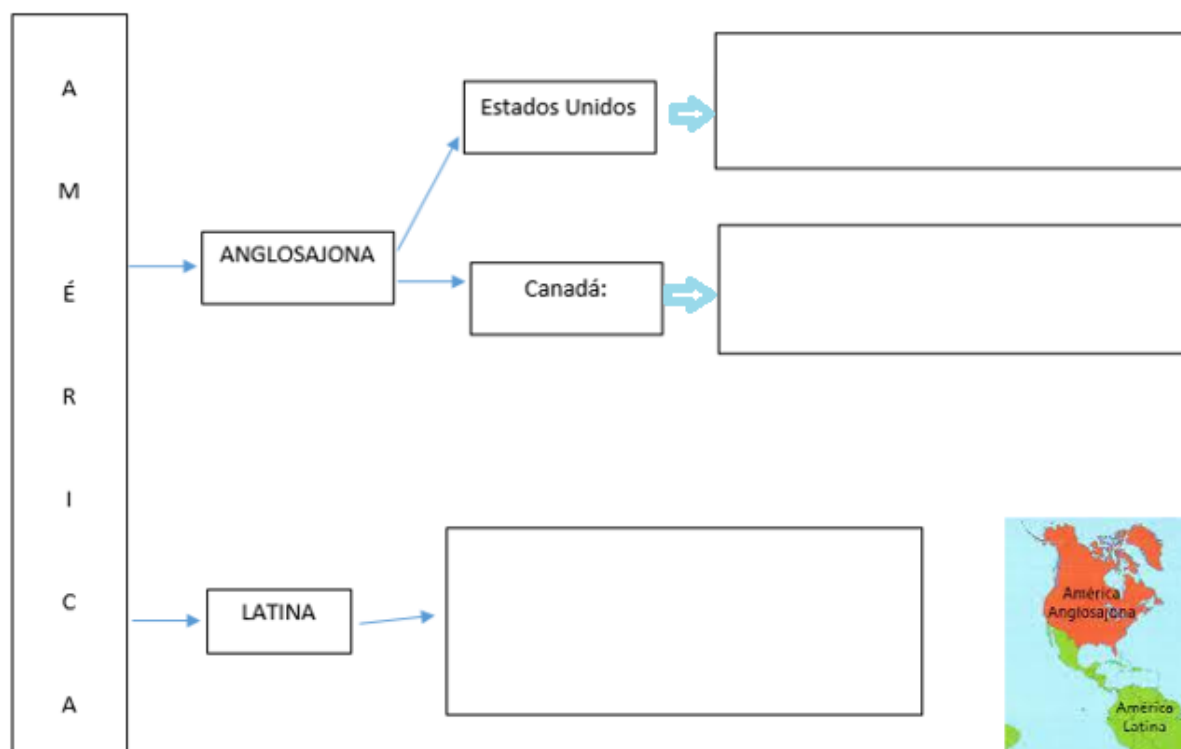
bedagliaelina@gmail.com- o por whatsapp al número 2477-611704

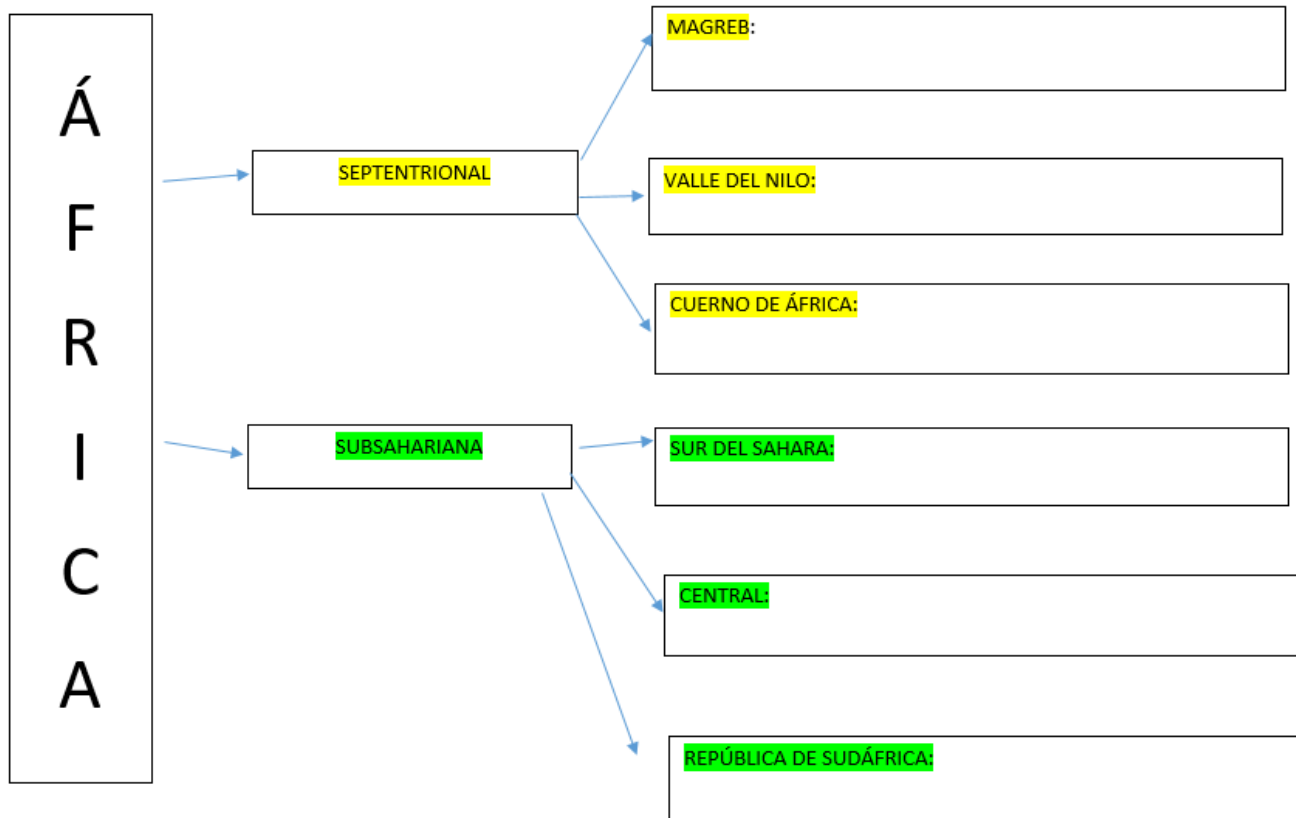
CLASE N°15 y 16

TEMA: "CONTINENTES, PAÍSES Y ECONOMÍAS"

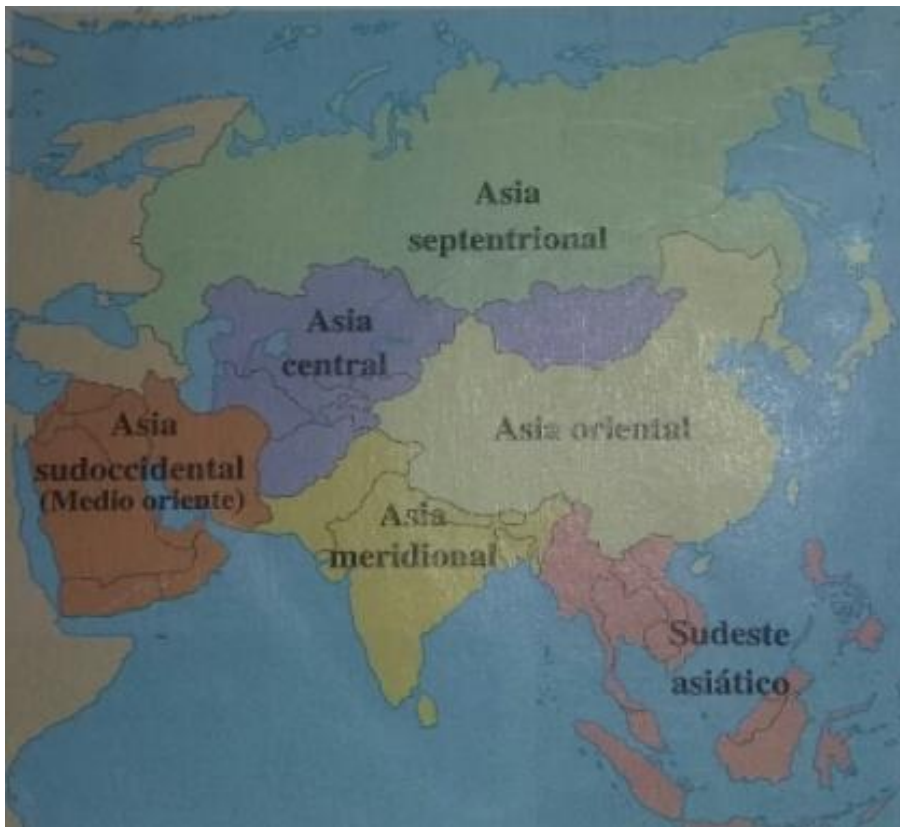
ACTIVIDADES:

- 1) Completa las características económicas que presentan las regiones de AMÉRICA Y ÁFRICA.





2) Identifica en un mapa las regiones de Asia tal como se muestra en el mapa presentado a continuación e indica en cada una las características económicas que presenta:



3) ¿En qué se basa la economía de Oceanía?

4) A continuación se presentan afirmaciones sobre la economía de las diferentes regiones de Europa, indicar en cada caso a que región corresponde:

- A- Es el sector europeo que presenta mayores problemas de desarrollo debido a los conflictos políticos-territoriales. _____
- B- Se especializa en cultivos tales como vid y olivo. _____
- C- Posee la economía más desarrollada. _____
- D- Comprende Suiza y Austria, economías desarrolladas. _____

Las economías americanas

Estados Unidos es la primera potencia mundial en el orden económico y militar. Su extenso territorio con gran variedad de recursos (doc. 1), su desarrollo industrial y la expansión de las empresas norteamericanas en todo el mundo, entre otros factores, convirtieron a este país en el primer productor y exportador de bienes. Genera más de una cuarta parte de la producción global y su mercado interno consume una cuarta parte de los consumos energéticos del planeta.

Por su parte **Canadá**, con uno de los territorios más grandes del mundo, muy poco habitado y con una economía desarrollada, pero de menor tamaño, forma parte del grupo de los cinco países que encabezan el indicador de Desarrollo Humano que elabora las Naciones Unidas.

En **América Latina** el conjunto de países presentan estructuras económicas más heterogéneas. Brasil, México y Argentina son importantes productores agrarios y han liderado la producción industrial en la región. Brasil inclusive es visto como una potencia mundial. Otros países con menor capacidad industrial tienen mayor dependencia de la producción de bienes

primarios. En los últimos años las economías latinoamericanas, en general, se fueron consolidando como exportadores de materias primas (*commodities*) y de manera creciente hacia los países de Asia (doc. 2). La

agricultura es muy diversificada ya que produce cultivos adaptados a diversos climas. La explotación minera y de hidrocarburos también ocupa un lugar relevante en el subcontinente. Se calcula que aproximadamente el 10% de la producción mundial de petróleo proviene de Latinoamérica, con Venezuela, México y Brasil como principales productores. La actividad turística se concentra en el área del Caribe.



Doc. 2 Mapa económico de América Latina.

Africa

El desarrollo de África está marcado tanto por el proceso de colonización europeo como por el de descolonización. El primero generó crisis demográficas, especialmente por la trata europea de esclavos entre el siglo XVI y XIX, y consolidó estructuras económicas dependientes de las potencias europeas. El proceso de descolonización, si bien derivó en la formación de Estados independientes, profundizó en muchos lugares los enfrentamientos étnicos y no desarticuló la dependencia económica africana de países más desarrollados.

En África pueden distinguirse los siguientes agrupamientos de países:

► En el norte se encuentra el **África septentrional**. Comprende los países con costa en el mar Mediterráneo y los que forman parte del gran desierto del Sahara. La mayoría de la población es beréber (nativa) y árabe.

- El **Magreb**, en el noroeste, está integrado por Marruecos, Argelia, Túnez y Libia. Estos países generan la cuarta parte de la riqueza africana, basada en la explotación de petróleo y gas natural. Una de las ventajas del Magreb es su ubicación a orillas del mar Mediterráneo, lo que permite exportar productos y desarrollar un intenso comercio con Europa.

- El **Valle del Nilo**, ubicado al nordeste, se extiende por Egipto y Sudán. Es una de las zonas de mayor con-

centración de población en África. Allí se desarrollan la agricultura y la ganadería, principalmente de subsistencia, aplicando técnicas de riego.

- El **Cuerno de África**. Se encuentra al oriente del continente y la zona está formada por Somalia, Yibuti, Eritrea y Etiopía. Es una de las regiones más pobres del mundo. Allí se suman dependencia económica de las exportaciones y ayudas internacionales, sequías e inundaciones y conflictos étnicos.

El África septentrional también forma parte, junto con otros en Asia, del conjunto de países islámicos (es decir, donde predomina la religión islámica o musulmana).

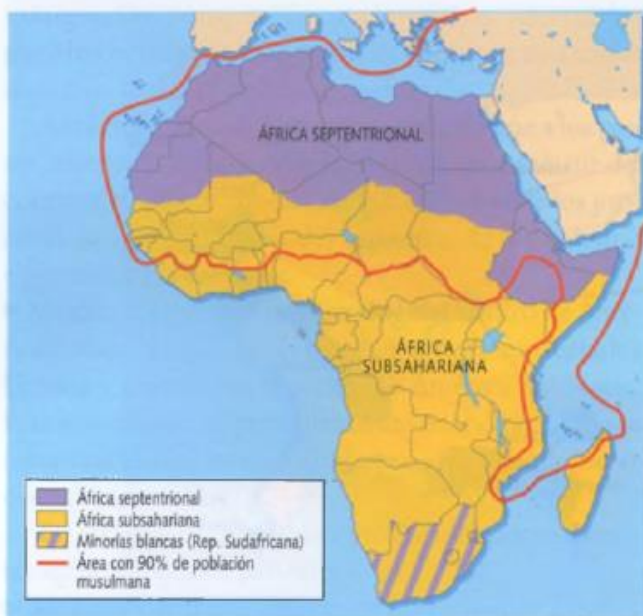
► El **África subsahariana**, también llamada **África negra**, abarca los países que se encuentran al sur del desierto del Sahara. Desde el punto de vista físico, comprende un área central selvática y de sabanas, enmarcada al norte por el desierto del Sahara y al sur por estepas y el desierto de Kalahari. La población se caracteriza por su gran diversidad étnica, incluso dentro de un mismo país, lo que constituye una de las causas de los constantes conflictos armados en esta región. En el África subsahariana se distinguen tres sectores geográficos:

- El **sur del Sahara**, que está integrado por Mauritania, Mali, Níger, Chad y el Sahara occidental (en po-

sesión de Marruecos). Estos países son muy pobres y practican una agricultura de subsistencia. La mayor parte de la población vive en aldeas. El principal problema de estos países (especialmente de Mali y Níger) es la presencia de áreas desérticas o semidesérticas al norte de su territorio, las cuales los hacen inhabitables.

- El **África central**, que está constituida por países pequeños con abundantes recursos, como Senegal, Costa de Marfil o Ghana, que orientan sus exportaciones a Europa y la India. También forman parte de la región algunos países con amplios territorios, como la República Democrática del Congo, Angola y la República Centroafricana, los cuales –a pesar de poseer grandes reservas minerales– presentan un limitado desarrollo debido a los constantes conflictos étnicos que tienen lugar en ellos.

- En el extremo sur del continente se encuentra la **República de Sudáfrica**, un país con un mayor desarrollo económico que los demás del continente. A pesar de haber una mayoría de población negra, el poder económico se encuentra en manos de una mi-



Doc. 3 Áreas diferenciadas en el continente africano.

Asia

Es el continente más grande del planeta –con casi 45 millones de km² de superficie– y también el más poblado. Un conjunto de territorios con gran variedad de recursos y características físicas y naturales conforma este gran espacio de la superficie terrestre (doc. 7).

El **Medio Oriente** u Oriente próximo reúne los países del Asia sudoccidental, con predominio de población árabe y musulmana. En este espacio geográfico de mesetas y desiertos, la población se asienta en oasis. Es la región de los países petroleros, como Arabia Saudita o Kuwait, donde se concentra la mayor producción de hidrocarburos del mundo.

También se incluyen en esta región otros países como Irán, que tiene origen en el antiguo Imperio persa y que forma parte del mundo

islámico, e Israel. Este último es un Estado creado en 1948 que mantiene disputas territoriales con el pueblo palestino.

El **Asia central** es un área de desiertos y estepas que se extiende

por el interior del continente, desde el mar Caspio hasta Mongolia. La población es escasa y practica una economía tradicional que se basa en la ganadería y la agricultura de subsistencia. Además, abarca varios países que formaban parte de la ex Unión Soviética, como Uzbekistán y Turkmenistán, que junto con Afganistán han llamado la atención de Estados Unidos y otras potencias debido a la riqueza de su subsuelo, donde hay yacimientos de petróleo, hierro y carbón.

El **Asia septentrional** abarca el sector de la Federación de Rusia que se extiende entre los montes Urales y las costas del océano Pacífico. Gran parte de este territorio se conoce como la región de Siberia donde se encuentran importantes recursos forestales y mineros.

El **Asia oriental** o extremo oriente comprende los territorios situados en el nordeste de Asia: la

Península de Corea (donde están los territorios de Corea del Norte y Corea del Sur), China y Japón. Es una región densamente poblada, que alberga alrededor del 40% de la población total de Asia, y es la que

presenta el mayor desarrollo industrial del continente. China, el país más poblado del mundo, constituye un caso singular: aunque tradicionalmente su economía ha sido agrícola y rural, en las últimas tres décadas desarrolló una economía social de mercado que aceleró su crecimiento económico.

El **sudeste asiático** comprende la Península de Indochina (donde están Camboya, Vietnam, Laos y Tailandia) y una serie de islas situadas frente a ella que conforman varios países: Malasia, Indonesia y Filipinas. Es un espacio densamente poblado que posee importantes recursos agrícolas y minerales. Algunos países de esta región se encuentran entre los primeros productores mundiales de arroz, azúcar, café, té, etc. Junto con los del Asia oriental y la India, han conformado el área de mayor dinamismo económico mundial de las últimas décadas.

El **Asia meridional**, una vasta región donde tienen gran influencia los vientos monzones, se extiende al sur de las grandes cadenas montañosas del Hindu Kush y del Himalaya y en la Península del Indostán. La mayoría de la población se dedica a la agricultura (cultivo de arroz y otros cereales en las llanuras de los grandes ríos como el Indo y el Ganges). Existe una alta concentración de población en Bangladesh, Pakistán y especialmente en la India, el segundo país más poblado del mundo y el que se considera que posee el mayor potencial de desarrollo, lo cual ha atraído grandes inversiones extranjeras que se han concentrado en el sur, en la región de Bangalore y en el Estado de Kerala.

Oceania

Con unos 9 millones de km² de superficie, Oceanía es el continente menos poblado. Su peso en la economía mundial es escaso: apenas aporta el 1,4% de la producción total. Situado al este y sudeste de Asia, está conformado por miles de islas distribuidas entre los océanos Pacífico e Índico.

Las islas más grandes

Australia y Nueva Zelanda (Australasia). Con más de 7,5 millones de km², Australia es uno de los países más extensos del mundo, en gran parte formado por un desierto interior (doc. 5). Nueva Zelanda, en cambio, tiene una superficie de poco más de 270 mil km², recorridos por montañas cubiertas de vegetación. A pesar de los contrastes en la extensión y el medio natural, presentan características socioeconómicas comunes:

- ▶ Ambos son Estados insulares, situados en el hemisferio Sur y escasamente poblados. Estuvieron aislados del resto del mundo durante mucho tiempo.
- ▶ Son dos países tradicionalmente ganaderos que han experimentado un gran desarrollo industrial en las últimas décadas.

- ▶ La mayor parte de sus habitantes son de origen británico, pues ambas islas fueron colonias inglesas. La población indígena fue diezmada y actualmente representa un escaso porcentaje que tiene un nivel de vida inferior al resto de la sociedad.



Después de la Segunda Guerra Mundial, el gobierno australiano llevó a cabo un programa formal de inmigración que atrajo a 6 millones de habitantes de otros continentes. A partir de ese período, han llegado a este país personas de 200 nacionalidades distintas. Durante la década de 1960, el 46% de inmigrantes provenía del Reino Unido o Irlanda. Hacia 1990, solo el 13% eran originarios de este país; además, fue aumentando la cantidad de inmigrantes y visitantes de largo plazo que provenían de países vecinos a Australia.

El poblamiento de Nueva Zelanda fue posterior al de Australia, debido a su lejanía y a la resistencia de la población indígena: los maoríes, que se oponían a la presencia extranjera. Hacia mediados del siglo XIX, los asentamientos europeos se reducían a unos pocos miles de personas, agrupados en el litoral de la Isla Norte.

El descubrimiento de yacimientos auríferos determinó la llegada de inmigrantes europeos que impulsaron a la vez el desarrollo agrario de la Isla Sur y el crecimiento de las ciudades.

A pesar de que el nivel de vida de la gran mayoría de la población corresponde al de los países desarrollados, la población maorí, que asciende a 400 mil habitantes, continúa relegada.

Las economías de Australasia

Australia y Nueva Zelanda tienen economías diversificadas y desarrolladas. Si bien la mayor parte de la población trabaja en servicios, el sector primario sigue siendo clave y proporciona buena parte de las exportaciones.

Ambos países concentran el 40% del ganado ovino mundial, son los principales productores de lana y aportan más de un tercio de la producción del mundo.

En Australia la actividad industrial ha experimentado un fuerte crecimiento en las últimas décadas, principalmente la industria pesada y la industria química; en su mayor parte, gracias a los importantes yacimientos mineros. Por su parte, Nueva Zelanda posee numerosos lagos para la producción de energía hidroeléctrica, lo que ha favorecido el desarrollo de diversas industrias básicas.

Se han especializado en producciones para la exportación; los mercados asiáticos absorben casi los dos tercios de sus exportaciones.

Las islas más pequeñas

Situadas en el océano Pacífico, estas islas se han formado por procesos volcánicos originados en el encuentro de las placas tectónicas del fondo marino, a los que se suman la formación de corales y arrecifes. Estos microestados (doc. 6) se agrupan en varios arcos o alineaciones.

► **Melanesia** comprende una serie de islas situadas al nordeste de Australia. Está integrada, entre otros archipiélagos, por Papúa Nueva Guinea (que está dividida entre Asia y Oceanía), Vanuatu, Fiji, Nuevas Hébridas y Nueva Caledonia.

► **Micronesia** está formada por un conjunto de pequeñas islas escasamente pobladas como las islas Marianas, Carolinas, Marshall, Kiribati, Palau y Guam, entre muchas otras. Varias de ellas fueron utilizadas como bases estratégicas por los Estados Unidos.

► **Polinesia** está constituida por numerosas islas, en general muy pequeñas y dispersas, situadas en el Pacífico oriental. Se destacan las islas Hawái (territorio de los Estados Unidos), Samoa, Fénix, Marquesas, De la Sociedad, Pascua, Tonga, Tuvalu, y Sala y Gómez.

Respecto a la economía de las islas, esta se basa principalmente en la explotación de sus espacios naturales. La actividad agropecuaria es básicamente de subsistencia,

mientras que la pesca –en especial de ostras perlíferas y moluscos– se destaca dentro de las actividades primarias. Algunas islas cuentan con recursos minerales que son exportados; es el caso de la isla Nauru (fosfatos) y de Nueva Caledonia (oro y níquel). Las industrias, en general, son artesanales, excepto en Hawái, donde la mecanización ha adquirido cierto desarrollo.

En las islas Fiji y de la Polinesia casi la totalidad de los ingresos proviene del turismo. Esta actividad representa importantes ingresos debido al atractivo de sus islas: las sociedades tradicionales y sus playas.



Hotel en Moorea, Polinesia Francesa.

Europa y la Unión Europea

Europa es un continente pequeño, de solo 10,5 millones de km² (si se incluye la parte de la Federación Rusa hasta los montes Urales). Sin embargo, las sociedades europeas dispersaron su cultura y han influenciado política y económicamente en todo el planeta.

Las sociedades de Europa, como otras en el mundo, se fueron conformando a lo largo de complejos procesos, algunos internos al continente y otros vinculados con otros continentes. Los siguientes hechos han influido en gran medida en la organización política y económica de la Europa actual.

- Las Revoluciones Industriales y los procesos de dominación colonial. Es difícil comprender la formación de las economías europeas sin incluir lo que significó la apropiación de riquezas que llevaron a cabo potencias europeas al colonizar territorios en los distintos continentes. Primero fue América y luego Asia y Oceanía.
- La Primera y la Segunda Guerra Mundial, que se desarrollaron principalmente en el continente europeo, y la posterior recuperación económica, a través de acuerdos económicos y políticos con los Estados Unidos.
- El proceso de integración de gran parte de los paí-

ses en la Unión Europea, que ha generado importantes cambios en las estructuras económicas de los Estados miembro.

Europa por partes

Como en otros continentes, en Europa suelen identificarse distintas áreas (doc. 9):

Europa occidental incluye Europa atlántica, mediterránea, nórdica o septentrional y alpina.



Doc. 9 Una propuesta de división de Europa en áreas.

Europa atlántica abarca los Estados situados en el sector occidental del continente. Es la región más poblada de Europa y la que posee la economía más desarrollada: los sectores agrario, industrial y de servicios son muy modernos. En ella se originaron las Revoluciones Industriales, basadas en una primera etapa en los yacimientos de carbón de la región. Se incluyen países con costas en el Atlántico (Reino Unido y Francia) y en el Mar del Norte como Alemania, Países Bajos y Bélgica.

Europa mediterránea agrupa los países con costas sobre el mar Mediterráneo, en especial Portugal, España, Italia y Grecia. Se especializan en cultivos adaptados al clima mediterráneo (vid, olivo, entre otros). Con excepción de Italia, son países con menor nivel industrial que los de la Europa atlántica. Francia, si bien tiene costas mediterráneas, no es incluida en este grupo sino en el sector anterior.

Europa nórdica o septentrional reúne a países que han desarrollado una industria tecnológicamente avanzada y moderna que ha facilitado su rápido crecimiento económico. Debido a su ubicación geográfica, la población de esta región es escasa, pero cuenta con la renta por habitante más alta y el mayor nivel de bienestar del continente. Islandia, Noruega, Suecia y Finlandia son

países que han desarrollado una destacada actividad industrial basada en el aprovechamiento de sus recursos naturales (energía geotérmica, petróleo, bosques, respectivamente).

Europa alpina comprende Suiza y Austria, países en gran parte recorridos por la cordillera de los Alpes y que presentan economías desarrolladas.

Europa centro-oriental abarca los países situados en el centro del continente europeo que estuvieron vinculados con la ex Unión Soviética: Polonia, República Checa, Eslovaquia, Hungría. En la década de 1990, después de la desaparición de la URSS, estos países iniciaron un proceso de transición hacia la democracia y la economía de mercado, y desde 2004 forman parte de la Unión Europea.

Europa balcánica se extiende en la península del mismo nombre. Allí se encuentran Albania, Rumania, Bulgaria y los países de la ex Yugoslavia (Bosnia y Herzegovina, Croacia, Eslovenia, República de Macedonia, Montenegro, Serbia y Kosovo). Es el sector europeo que presenta mayores problemas de desarrollo, en gran medida debido a los conflictos político-territoriales de las últimas décadas.